

**Sondergebiete für Windenergienutzung**

Stand nach Berücksichtigung der Beschlüsse des Verbandsgemeinderates am 21.06.2018 und 21.03.2019

 Sondergebiet für Windenergienutzung




**Bezeichnung der Sondergebiete**

- B Niersbach / Heidweiler
- D Bergweiler / Hupperath / Bruch
- H Hasborn / Niederöfflingen
- K Niederscheidweiler

**Sonstiges**

 Vorranggebiete Windenergie nach ROP 2004

**Nachrichtliche Darstellung**

-  Verbandsgemeindegrenze
-  Gemeindegrenzen
-  vorhandene Windenergieanlagen

**Datengrundlage**  
 \* Kulturdatenbank Region Trier, Stand: Januar 2015  
 \* Geobasisinformationen der Vermessungs- und Katasterverwaltung Rheinland-Pfalz  
 \* Landschaftsinformationssystem der Naturschutzverwaltung Rheinland-Pfalz (LANIS)  
 \* Raumordnungskataster Struktur- und Genehmigungsdirektion Nord RLP, Stand: Mai 2015  
 \* Wasserwirtschaftsverwaltung Rheinland-Pfalz

Auftraggeber: Verbandsgemeinde Wittlich-Land		 UMWELTPLANUNG UND LANDSCHAFTSARCHITEKTUR GMBH
Projekt: Flächennutzungsplan Teilfortschreibung "Windenergie"		
<b>Sondergebiete für Windenergienutzung</b>		
Stand nach Berücksichtigung der Beschlüsse des Verbandsgemeinderates am 21.06.2018 und 21.03.2019 sowie gem. Feststellungsbeschluss am 23.05.2019		
Maßstab: 1:50.000	Datum: 07.02.2019	Bearbeitung: JoSa
		Projekt-Nr. 1055 ArcGIS 10.4

D-54290 TRIER  
 POSTHOF AM KORNMARKT  
 FLEISCHSTRASSE 56-60  
 FON +49 651/145 46-0  
 FAX +49 651/145 46-26  
 MAIL@BGHPLAN.COM  
 BGHPLAN.COM